

**Sezione 1 - DATI IDENTIFICATIVI**

Regione	EMILIA ROMAGNA	Indirizzo	VIA G. MARCONI	N°
Area Metropolitana	BOLOGNA	Nome struttura	Sala Polivalente	
Unione	VALLI DEL RENO, LAVINO E SAMOGGIA	Utilizzo ordinario	Sala Polivalente	
Comune	VALSAMOGGIA	Utilizzo in emergenza		
Localit�	Savigno	Numero progressivo	M320_ES_0_15	

**Sezione 2 - CARATTERISTICHE GENERALI**

Superficie mq	262.24	Allacciamento elettricit�	
Morfologia	Pianeggiante	Allacciamento acqua	
Ubicazione	Non in versante	Allacciamento fognario	
Propriet�	Pubblico	Allacciamento gas	
Pavimentazione		Numero piani	1
Rettangolo massimo inscritto (lato a ml)		Area recintata	
Rettangolo massimo inscritto (lato b ml)		Accessi carrabili	
Rettangolo massimo inscritto (area mq)			

**Sezione 3 - CARATTERISTICHE OSPITALITA' AREE - STIMA RICETTIVITA'**

ACCOGLIENZA TENDOPOLI	ACCOGLIENZA COPERTA	ATTESA DELLA POPOLAZIONE
Numero persone ospitabili	Numero persone ospitabili	Numero di persone accoglibili
Numero tende (PI88)		66

**Sezione 4 - PERICOLOSITA' NOTE**

Pericolosit� Idraulica (P.G.R.A.-P.A.I.)	P2	Pericolosit� Incendio Interfaccia (Prov. Bo)
Pericolosit� dissesto (P.A.I.)	bn Deposito alluvionale attualmente non in evoluzi	
Pericolosit� Incendi (Piano Regionale)	0	Data analisi C.L.E.
Pericolosit� Incidente Industriale Rilevante (PEE-Prefettura)	NN	Microzonazione sismica
Pericolosit� altro (descrizione)	NN	Verifica sismica


Qualora si dovesse attivare l'Area per fronteggiare una situazione emergenziale   necessario valutare i pericoli a cui l'area stessa   soggetta

Note :

**LEGENDA**









**Organizzazione di Protezione Civile**

**Aree ed Edifici Strategici**










-  Aree di Ammassamento Soccorritori e Risorse
-  Area di Attesa Popolazione
-  Area di Assistenza alla Popolazione (Coperta)
-  Area Assistenza alla Popolazione (Tendopoli)
-  Punti di accesso alle risorse
-  Zone di atterraggio di emergenza
-  C.O.I.
-  C.O.C
-  C.A.P.I.
-  Punto di ricompattamento
-  Edifici rilevanti
-  Scuole
-  Percorsi emergenza

**Pericolosit **






**Dissesto Idrogeologico**

-  a1 - Deposito di frana attiva di tipo indeterminato
-  a1a - Deposito di frana attiva per crollo e/o ribaltamento
-  a1b - Deposito di frana attiva per scivolamento
-  a1d - Deposito di frana attiva per colamento di fango
-  a1e - Deposito di frana attiva per colamento detritico
-  a1g - Deposito di frana attiva complessa
-  Segnalazioni puntuali
-  Segnalazioni areali




**Pericolosit **

-  PGRA = P3
  -  PGRA = P2
  -  PGRA = P1
- Pericolo incendi - Pericolosit  potenziale**
-  0.00 - 0.00
  -  0.00 - 0.99
  -  0.99 - 1.00
  -  1.00 - 1.50
  -  1.50 - 1.80
  -  1.80 - 4.00

**Pericolosit  dissesto AbR 2016 Perimetrazioni Comuni**

-  area in dissesto
-  area di possibile evoluzione del dissesto
-  area di possibile influenza del dissesto
-  area da sottoporre a verifica
-  area di influenza

**Rischio Incidente Rilevante**

-  I° Zona di Pianificazione
-  II Zona di Pianificazione
-  III Zona di Pianificazione