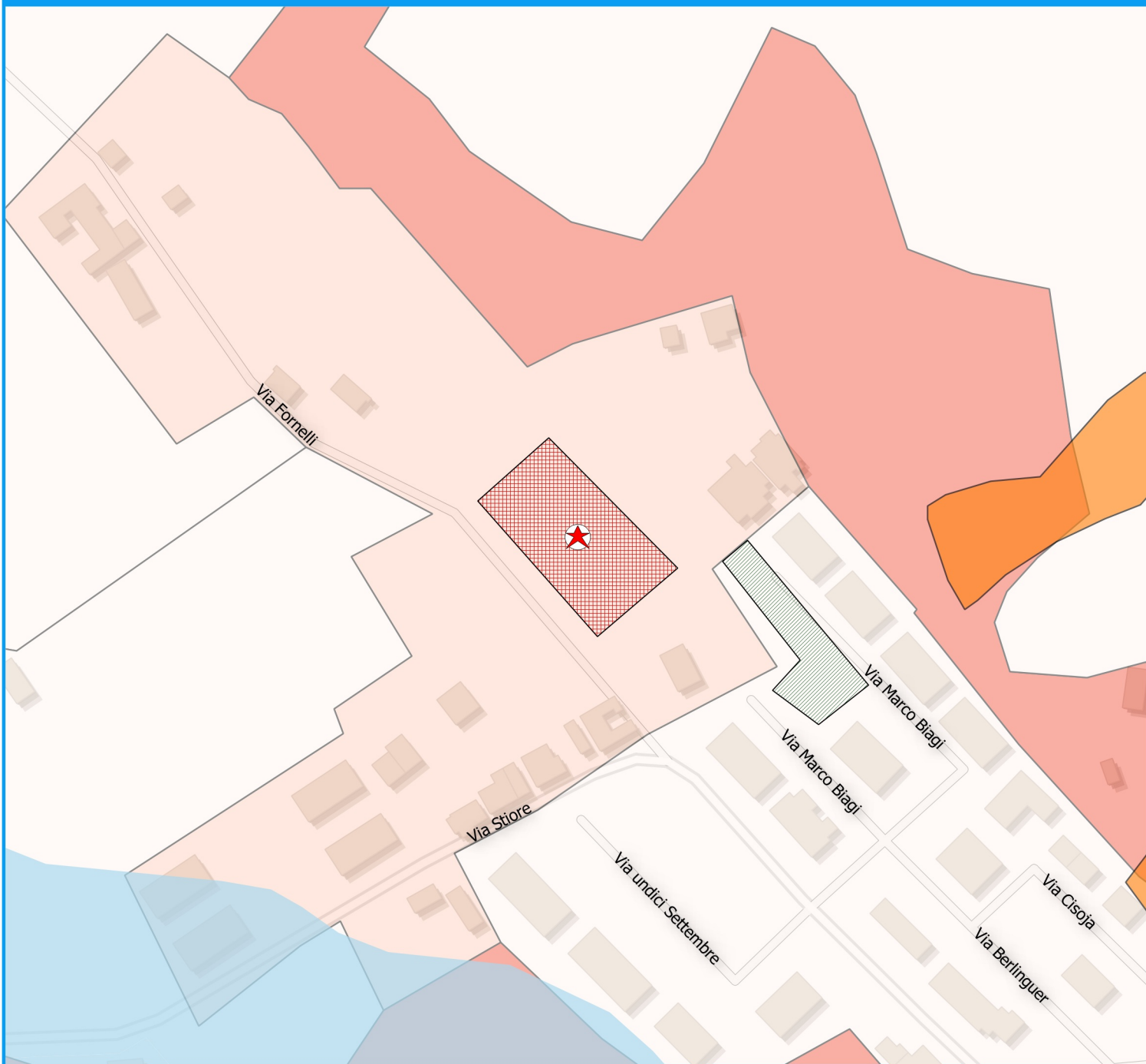


AREA ASSISTENZA ALLA POPOLAZIONE TENDOPOLI



Sezione 1 - DATI IDENTIFICATIVI

Regione	EMILIA ROMAGNA	Indirizzo	VIA FORNELLI	N°
Area Metropolitana	BOLOGNA	Nome struttura	Campo da calcio di Stiore	
Unione	VALLI DEL RENO, LAVINO E SAMOGGIA	Utilizzo ordinario	Campo da calcio	
Comune	VALSAMOGGIA	Utilizzo in emergenza	AREA ASSISTENZA ALLA POPOLAZIONE TENDOPOLI	
Località	Stiore	Numero progressivo	M320_AE_4_29	

Sezione 2 - CARATTERISTICHE GENERALI

Superficie mq	3378.982	Allacciamento elettricità	
Morfologia	Pianeggiante	Allacciamento acqua	
Ubicazione	Non in versante	Allacciamento fognario	
Proprietà	Pubblico	Allacciamento gas	
Pavimentazione	Fondo naturale	Numero piani	
Rettangolo massimo inscrivibile (lato a ml)	38	Area recintata	Si
Rettangolo massimo inscrivibile (lato b ml)	75	Accessi carrabili	
Rettangolo massimo inscrivibile (area mq)	2850		

Sezione 3 - CARATTERISTICHE OSPITALITA' AREE - STIMA RICETTIVITA'

ACCOGLIENZA TENDOPOLI	ACCOGLIENZA COPERTA	ATTESA DELLA POPOLAZIONE
Numero persone ospitabili 100	Numero persone ospitabili	Numero di persone accoglibili 845
Numero tende (PI88) 17		




































Sezione 4 - PERICOLOSITA' NOTE

Pericolosità Idraulica (P.G.R.A.-P.A.I.)	NN	Pericolosità Incendio Interfaccia (Prov. Bo)	SI
Pericolosità dissesto (P.A.I.)	bn Deposito alluvionale attualmente non in evoluzi	Data analisi C.L.E.	
Pericolosità Incendi (Piano Regionale)	0.625	Microzonazione sismica	
Pericolosità Incidente Industriale Rilevante (PEE-Prefettura)	NN	Verifica sismica	
Pericolosità altro (descrizione)	NN		

Qualora si dovesse attivare l'Area per fronteggiare una situazione emergenziale è necessario valutare i pericoli a cui l'area stessa è soggetta

Note :

LEGENDA

<p>Organizzazione di Protezione Civile</p> <p>Aree ed Edifici Strategici</p> <ul style="list-style-type: none">  Aree di Ammassamento Soccorritori e Risorse  Area di Attesa Popolazione  Area di Assistenza alla Popolazione (Coperta)  Area Assistenza alla Popolazione (Tendopoli)  Punti di accesso alle risorse  Zone di atterraggio di emergenza  C.O.I.  C.O.C  C.A.P.I.  Punto di ricompattamento  Edifici rilevanti  Scuole  Percorsi emergenza <p>Pericolosità</p> <p>Dissesto Idrogeologico</p> <ul style="list-style-type: none">  a1 - Deposito di frana attiva di tipo indeterminato  a1a - Deposito di frana attiva per crollo e/o ribaltamento  a1b - Deposito di frana attiva per scivolamento  a1d - Deposito di frana attiva per colamento di fango  a1e - Deposito di frana attiva per colamento detritico a1g - Deposito di frana attiva complessa Segnalazioni puntuali Segnalazioni areali 	<p>Pericolosità</p> <ul style="list-style-type: none">  PGRA = P3  PGRA = P2  PGRA = P1 <p>Pericolo incendi - Pericolosità potenziale</p> <ul style="list-style-type: none">  0.00 - 0.00  0.00 - 0.99  0.99 - 1.00  1.00 - 1.50  1.50 - 1.80  1.80 - 4.00 <p>Pericolosità dissesto AbR 2016 Perimetrazioni Comuni</p> <ul style="list-style-type: none">  area in dissesto  area di possibile evoluzione del dissesto  area di possibile influenza del dissesto  area da sottoporre a verifica  area di influenza <p>Rischio Incidente Rilevante</p> <ul style="list-style-type: none">  I° Zona di Pianificazione  II° Zona di Pianificazione  III° Zona di Pianificazione
--	--