

**AREA ATTESA DELLA POPOLAZIONE**



**Sezione 1 - DATI IDENTIFICATIVI**

|                    |                                   |                       |                               |    |
|--------------------|-----------------------------------|-----------------------|-------------------------------|----|
| Regione            | EMILIA ROMAGNA                    | Indirizzo             | VIA SANT ANDREA               | N° |
| Area Metropolitana | BOLOGNA                           | Nome struttura        | Parco pubblico                |    |
| Unione             | VALLI DEL RENO, LAVINO E SAMOGGIA | Utilizzo ordinario    | Parco pubblico                |    |
| Comune             | VALSAMOGGIA                       | Utilizzo in emergenza | AREA ATTESA DELLA POPOLAZIONE |    |
| Località           | Fagnano                           | Numero progressivo    | M320_AE_2_64                  |    |

**Sezione 2 - CARATTERISTICHE GENERALI**

|   |                 |                           |  |
|---|-----------------|---------------------------|--|
| Superficie mq                               | 582.092         | Allacciamento elettricità |  |
| Morfologia                                  | Pianeggiante    | Allacciamento acqua       |  |
| Ubicazione                                  | Non in versante | Allacciamento fognario    |  |
| Proprietà                                   | Pubblico        | Allacciamento gas         |  |
| Pavimentazione                              |                 | Numero piani              |  |
| Rettangolo massimo inscrivibile (lato a ml) |                 | Area recintata            |  |
| Rettangolo massimo inscrivibile (lato b ml) |                 | Accessi carrabili         |  |
| Rettangolo massimo inscrivibile (area mq)   |                 |                           |  |

**Sezione 3 - CARATTERISTICHE OSPITALITA' AREE - STIMA RICETTIVITA'**

| ACCOGLIENZA TENDOPOLI     | ACCOGLIENZA COPERTA       | ATTESA DELLA POPOLAZIONE      |
|---------------------------|---------------------------|-------------------------------|
| Numero persone ospitabili | Numero persone ospitabili | Numero di persone accoglibili |
| Numero tende (PI88)       |                           | 146                           |

**Sezione 4 - PERICOLOSITA' NOTE**

|   |    |  |    |
|---|----|--|----|
| Pericolosità Idraulica (P.G.R.A.-P.A.I.)                      | NN | Pericolosità Incendio Interfaccia (Prov. Bo) | SI |
| Pericolosità dissesto (P.A.I.)                                |    | Data analisi C.L.E.                          |    |
| Pericolosità Incendi (Piano Regionale)                        | 0  | Microzonazione sismica                       |    |
| Pericolosità Incidente Industriale Rilevante (PEE-Prefettura) | NN | Verifica sismica                             |    |
| Pericolosità altro (descrizione)                              | NN |  |    |

Qualora si dovesse attivare l'Area per fronteggiare una situazione emergenziale è necessario valutare i pericoli a cui l'area stessa è soggetta

Note :

**LEGENDA**









**Organizzazione di Protezione Civile**

**Aree ed Edifici Strategici**










-  Aree di Ammassamento Soccorritori e Risorse
-  Area di Attesa Popolazione
-  Area di Assistenza alla Popolazione (Coperta)
-  Area Assistenza alla Popolazione (Tendopoli)
-  Punti di accesso alle risorse
-  Zone di atterraggio di emergenza
-  C.O.I.
-  C.O.C
-  C.A.P.I.
-  Punto di ricompattamento
-  Edifici rilevanti
-  Scuole
-  Percorsi emergenza

**Pericolosità**






**Dissesto Idrogeologico**

-  a1 - Deposito di frana attiva di tipo indeterminato
-  a1a - Deposito di frana attiva per crollo e/o ribaltamento
-  a1b - Deposito di frana attiva per scivolamento
-  a1d - Deposito di frana attiva per colamento di fango
-  a1e - Deposito di frana attiva per colamento detritico
-  a1g - Deposito di frana attiva complessa
-  Segnalazioni puntuali
-  Segnalazioni areali




**Pericolosità**

-  PGRA = P3
  -  PGRA = P2
  -  PGRA = P1
- Pericolo incendi - Pericolosità potenziale**
-  0.00 - 0.00
  -  0.00 - 0.99
  -  0.99 - 1.00
  -  1.00 - 1.50
  -  1.50 - 1.80
  -  1.80 - 4.00

**Pericolosità dissesto AbR 2016 Perimetrazioni Comuni**

-  area in dissesto
-  area di possibile evoluzione del dissesto
-  area di possibile influenza del dissesto
-  area da sottoporre a verifica
-  area di influenza

**Rischio Incidente Rilevante**

-  I° Zona di Pianificazione
-  II Zona di Pianificazione
-  III Zona di Pianificazione