

**AREA ASSISTENZA ALLA POPOLAZIONE TENDOPOLI**



**Sezione 1 - DATI IDENTIFICATIVI**

Regione	EMILIA ROMAGNA	Indirizzo	VIA ROMA N° 65
Area Metropolitana	BOLOGNA	Nome struttura	Campo Arcieri e Campo Volo Club
Unione	VALLI DEL RENO, LAVINO E SAMOGGIA	Utilizzo ordinario	Tiro con Arco e Campo Volo
Comune	ZOLA PREDOSA	Utilizzo in emergenza	AREA ASSISTENZA ALLA POPOLAZIONE TENDOPOLI
Località	Zona Industriale	Numero progressivo	M185_AE_4_41

**Sezione 2 - CARATTERISTICHE GENERALI**

Superficie mq	37854.199	Allacciamento elettricità	Da predisporre-vicino
Morfologia	Pianeggiante	Allacciamento acqua	Da predisporre-vicino
Ubicazione	Non in versante	Allacciamento fognario	Da predisporre-vicino
Proprietà	Privato	Allacciamento gas	Assente
Pavimentazione	Fondo naturale	Numero piani	
Rettangolo massimo inscrivibile (lato a ml)	40	Area recintata	Si
Rettangolo massimo inscrivibile (lato b ml)	195	Accessi carrabili	1
Rettangolo massimo inscrivibile (area mq)	7800		

**Sezione 3 - CARATTERISTICHE OSPITALITA' AREE - STIMA RICETTIVITA'**

ACCOGLIENZA TENDOPOLI	ACCOGLIENZA COPERTA	ATTESA DELLA POPOLAZIONE
Numero persone ospitabili <b>273</b>	Numero persone ospitabili	Numero di persone accoglibili <b>9464</b>
Numero tende (PI88) <b>46</b>		




































**Sezione 4 - PERICOLOSITA' NOTE**

Pericolosità Idraulica (P.G.R.A.-P.A.I.)	<b>P1</b>	Pericolosità Incendio Interfaccia (Prov. Bo)	<b>SI</b>
Pericolosità dissesto (P.A.I.)	<b>bn Deposito alluvionale attualmente non in evoluzi</b>		
Pericolosità Incendi (Piano Regionale)	<b>1.25</b>	Data analisi C.L.E.	<b>03/11/2016</b>
Pericolosità Incidente Industriale Rilevante (PEE-Prefettura)	<b>NN</b>	Microzonazione sismica	<b>Stabile con</b>
Pericolosità altro (descrizione)	<b>NN</b>	Verifica sismica	

*Qualora si dovesse attivare l'Area per fronteggiare una situazione emergenziale è necessario valutare i pericoli a cui l'area stessa è soggetta*

Note :

**LEGENDA**

<p><b>Organizzazione di Protezione Civile</b></p> <p><b>Aree ed Edifici Strategici</b></p> <ul style="list-style-type: none"> <li> Aree di Ammassamento Soccorritori e Risorse</li> <li> Area di Attesa Popolazione</li> <li> Area di Assistenza alla Popolazione (Coperta)</li> <li> Area Assistenza alla Popolazione (Tendopoli)</li> <li> Punti di accesso alle risorse</li> <li> Zone di atterraggio di emergenza</li> <li> C.O.I.</li> <li> C.O.C</li> <li> C.A.P.I.</li> <li> Punto di ricompattamento</li> <li> Edifici rilevanti</li> <li> Scuole</li> <li> Percorsi emergenza</li> </ul> <p><b>Pericolosità</b></p> <p><b>Dissesto Idrogeologico</b></p> <ul style="list-style-type: none"> <li> a1 - Deposito di frana attiva di tipo indeterminato</li> <li> a1a - Deposito di frana attiva per crollo e/o ribaltamento</li> <li> a1b - Deposito di frana attiva per scivolamento</li> <li> a1d - Deposito di frana attiva per colamento di fango</li> <li> a1e - Deposito di frana attiva per colamento detritico</li> <li> a1g - Deposito di frana attiva complessa</li> <li> Segnalazioni puntuali</li> <li> Segnalazioni areali</li> </ul>	<p><b>Pericolosità</b></p> <ul style="list-style-type: none"> <li> PGRA = P3</li> <li> PGRA = P2</li> <li> PGRA = P1</li> </ul> <p><b>Pericolo incendi - Pericolosità potenziale</b></p> <ul style="list-style-type: none"> <li> 0.00 - 0.00</li> <li> 0.00 - 0.99</li> <li> 0.99 - 1.00</li> <li> 1.00 - 1.50</li> <li> 1.50 - 1.80</li> <li> 1.80 - 4.00</li> </ul> <p><b>Pericolosità dissesto AbR 2016 Perimetrazioni Comuni</b></p> <ul style="list-style-type: none"> <li> area in dissesto</li> <li> area di possibile evoluzione del dissesto</li> <li> area di possibile influenza del dissesto</li> <li> area da sottoporre a verifica</li> <li> area di influenza</li> </ul> <p><b>Rischio Incidente Rilevante</b></p> <ul style="list-style-type: none"> <li> I° Zona di Pianificazione</li> <li> II° Zona di Pianificazione</li> <li> III° Zona di Pianificazione</li> </ul>
--	--