

**Sezione 1 - DATI IDENTIFICATIVI**

Regione	EMILIA ROMAGNA	Indirizzo	VIA DELL'ANNUNZIATA N° 1
Area Metropolitana	BOLOGNA	Nome struttura	Scuola Primaria della Fontana
Unione	VALLI DEL RENO, LAVINO E SAMOGGIA	Utilizzo ordinario	Scuola Primaria
Comune	SASSO MARCONI	Utilizzo in emergenza	
Località	Fontana	Numero progressivo	G972_ES_0_160

**Sezione 2 - CARATTERISTICHE GENERALI**

Superficie mq	266.342	Allacciamento elettricità	
Morfologia	Pianeggiante	Allacciamento acqua	
Ubicazione	Non in versante	Allacciamento fognario	
Proprietà	Pubblico	Allacciamento gas	
Pavimentazione		Numero piani	2
Rettangolo massimo inscrivibile (lato a ml)		Area recintata	
Rettangolo massimo inscrivibile (lato b ml)		Accessi carrabili	
Rettangolo massimo inscrivibile (area mq)			

**Sezione 3 - CARATTERISTICHE OSPITALITA' AREE - STIMA RICETTIVITA'**

ACCOGLIENZA TENDOPOLI	ACCOGLIENZA COPERTA	ATTESA DELLA POPOLAZIONE
Numero persone ospitabili	Numero persone ospitabili	Numero di persone accoglibili
Numero tende (PI88)		67

**Sezione 4 - PERICOLOSITA' NOTE**

Pericolosità Idraulica (P.G.R.A.-P.A.I.)	P2	Pericolosità Incendio Interfaccia (Prov. Bo)	SI
Pericolosità dissesto (P.A.I.)	bn Deposito alluvionale attualmente non in evoluzi	Data analisi C.L.E.	
Pericolosità Incendi (Piano Regionale)	0	Microzonazione sismica	
Pericolosità Incidente Industriale Rilevante (PEE-Prefettura)	NN	Verifica sismica	
Pericolosità altro (descrizione)	NN		


Qualora si dovesse attivare l'Area per fronteggiare una situazione emergenziale è necessario valutare i pericoli a cui l'area stessa è soggetta

Note :

**LEGENDA**









**Organizzazione di Protezione Civile**

**Aree ed Edifici Strategici**










-  Aree di Ammassamento Soccorritori e Risorse
-  Area di Attesa Popolazione
-  Area di Assistenza alla Popolazione (Coperta)
-  Area Assistenza alla Popolazione (Tendopoli)
-  Punti di accesso alle risorse
-  Zone di atterraggio di emergenza
-  C.O.I.
-  C.O.C
-  C.A.P.I.
-  Punto di ricompattamento
-  Edifici rilevanti
-  Scuole
-  Percorsi emergenza

**Pericolosità**






**Dissesto Idrogeologico**

-  a1 - Deposito di frana attiva di tipo indeterminato
-  a1a - Deposito di frana attiva per crollo e/o ribaltamento
-  a1b - Deposito di frana attiva per scivolamento
-  a1d - Deposito di frana attiva per colamento di fango
-  a1e - Deposito di frana attiva per colamento detritico
-  a1g - Deposito di frana attiva complessa
-  Segnalazioni puntuali
-  Segnalazioni areali




**Pericolosità**

-  PGRA = P3
  -  PGRA = P2
  -  PGRA = P1
- Pericolo incendi - Pericolosità potenziale**
-  0.00 - 0.00
  -  0.00 - 0.99
  -  0.99 - 1.00
  -  1.00 - 1.50
  -  1.50 - 1.80
  -  1.80 - 4.00

**Pericolosità dissesto AbR 2016 Perimetrazioni Comuni**

-  area in dissesto
-  area di possibile evoluzione del dissesto
-  area di possibile influenza del dissesto
-  area da sottoporre a verifica
-  area di influenza

**Rischio Incidente Rilevante**

-  I° Zona di Pianificazione
-  II Zona di Pianificazione
-  III Zona di Pianificazione

