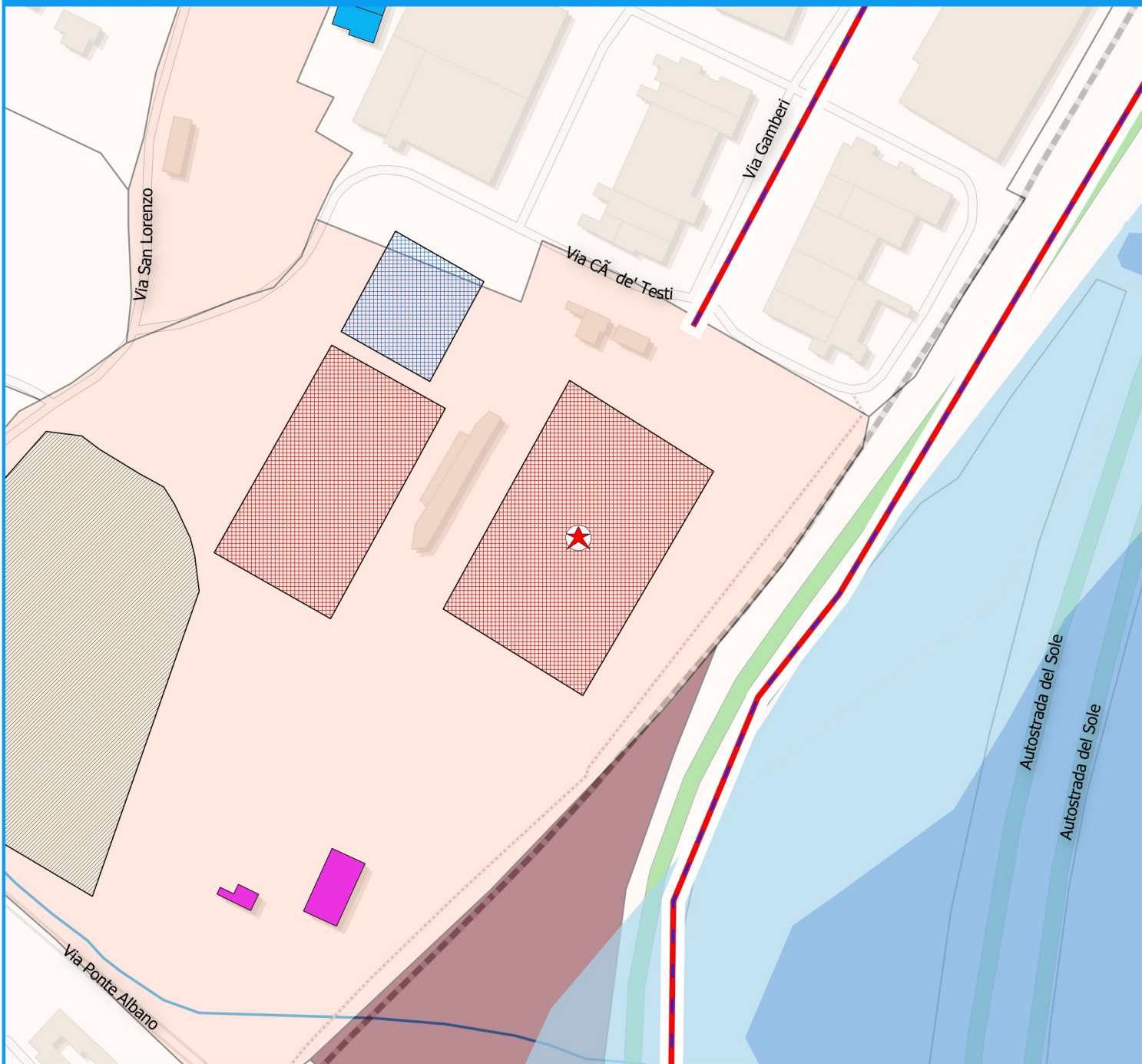


AREA ASSISTENZA ALLA POPOLAZIONE TENDOPOLI



Sezione 1 - DATI IDENTIFICATIVI

Regione	EMILIA ROMAGNA	Indirizzo	VIA CA DE TESTI N° 2
Area Metropolitana	BOLOGNA	Nome struttura	Stadio "G.Carbonchi"
Unione	VALLI DEL RENO, LAVINO E SAMOGGIA	Utilizzo ordinario	Stadio
Comune	SASSO MARCONI	Utilizzo in emergenza	AREA ASSISTENZA ALLA POPOLAZIONE TENDOPOLI
Località	Ca de Testi	Numero progressivo	G972_AE_4_13

Sezione 2 - CARATTERISTICHE GENERALI

Superficie mq	8044.428	Allacciamento elettricità	Presente
Morfologia	Pianeggiante	Allacciamento acqua	Presente
Ubicazione	Non in versante	Allacciamento fognario	Presente
Proprietà	Pubblico	Allacciamento gas	Assente
Pavimentazione	Fondo naturale	Numero piani	
Rettangolo massimo inscrivibile (lato a ml)	65	Area recintata	Si
Rettangolo massimo inscrivibile (lato b ml)	110	Accessi carrabili	2
Rettangolo massimo inscrivibile (area mq)	7150		

Sezione 3 - CARATTERISTICHE OSPITALITA' AREE - STIMA RICETTIVITA'

ACCOGLIENZA TENDOPOLI

Numero persone ospitabili **250**
 Numero tende (PI88) **42**

ACCOGLIENZA COPERTA

Numero persone ospitabili

ATTESA DELLA POPOLAZIONE

Numero di persone accoglibili **2011**

Sezione 4 - PERICOLOSITA' NOTE

Pericolosità Idraulica (P.G.R.A.-P.A.I.)	NN	Pericolosità Incendio Interfaccia (Prov. Bo)	SI
Pericolosità dissesto (P.A.I.)	bn Deposito alluvionale attualmente non in evoluzi		
Pericolosità Incendi (Piano Regionale)	0.875	Data analisi C.L.E.	
Pericolosità Incidente Industriale Rilevante (PEE-Prefettura)	NN	Microzonazione sismica	
Pericolosità altro (descrizione)	NN	Verifica sismica	














Qualora si dovesse attivare l'Area per fronteggiare una situazione emergenziale è necessario valutare i pericoli a cui l'area stessa è soggetta

Note : Presenti Uffici, spogliatoi, docce e servizi igienici

LEGENDA









Organizzazione di Protezione Civile

Aree ed Edifici Strategici










-  Aree di Ammassamento Soccorritori e Risorse
-  Area di Attesa Popolazione
-  Area di Assistenza alla Popolazione (Coperta)
-  Area Assistenza alla Popolazione (Tendopoli)
-  Punti di accesso alle risorse
-  Zone di atterraggio di emergenza
-  C.O.I.
-  C.O.C
-  C.A.P.I.
-  Punto di ricompattamento
-  Edifici rilevanti
-  Scuole
-  Percorsi emergenza

Pericolosità






Dissesto Idrogeologico

-  a1 - Deposito di frana attiva di tipo indeterminato
-  a1a - Deposito di frana attiva per crollo e/o ribaltamento
-  a1b - Deposito di frana attiva per scivolamento
-  a1d - Deposito di frana attiva per colamento di fango
-  a1e - Deposito di frana attiva per colamento detritico
-  a1g - Deposito di frana attiva complessa
-  Segnalazioni puntuali
-  Segnalazioni areali




Pericolosità

-  PGRA = P3
 -  PGRA = P2
 -  PGRA = P1
- Pericolo incendi - Pericolosità potenziale**
-  0.00 - 0.00
 -  0.00 - 0.99
 -  0.99 - 1.00
 -  1.00 - 1.50
 -  1.50 - 1.80
 -  1.80 - 4.00

Pericolosità dissesto AbR 2016 Perimetrazioni Comuni

-  area in dissesto
-  area di possibile evoluzione del dissesto
-  area di possibile influenza del dissesto
-  area da sottoporre a verifica
-  area di influenza

Rischio Incidente Rilevante

-  I° Zona di Pianificazione
-  II Zona di Pianificazione
-  III Zona di Pianificazione