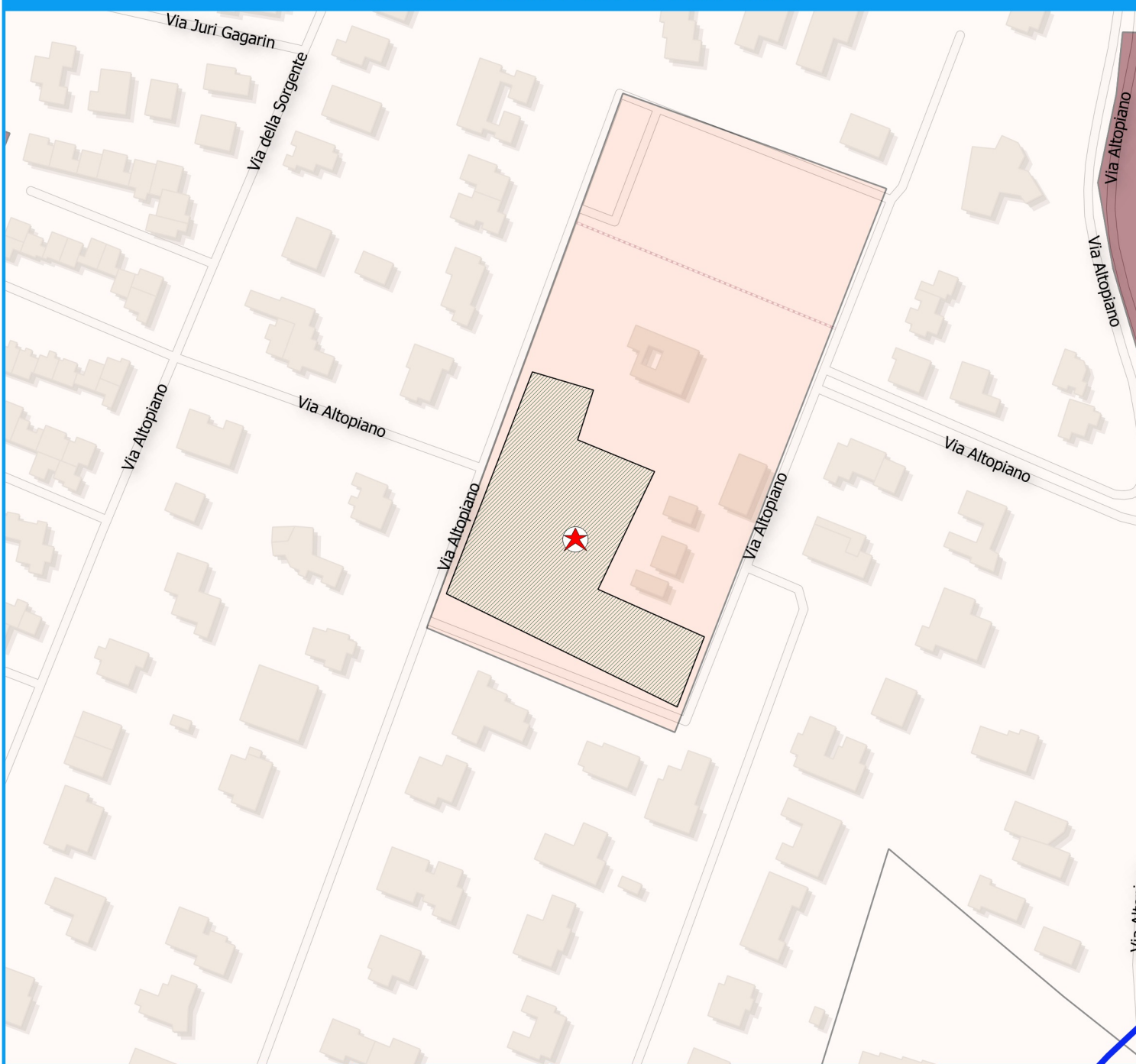


AREA ATTESA DELLA POPOLAZIONE



Sezione 1 - DATI IDENTIFICATIVI

| | | | | |
|--------------------|-----------------------------------|-----------------------|-------------------------------|-------|
| Regione | EMILIA ROMAGNA | Indirizzo | VIA ALTOPIANO | N° 50 |
| Area Metropolitana | BOLOGNA | Nome struttura | Campo da calcio | |
| Unione | VALLI DEL RENO, LAVINO E SAMOGGIA | Utilizzo ordinario | Parco, campo da calcio | |
| Comune | SASSO MARCONI | Utilizzo in emergenza | AREA ATTESA DELLA POPOLAZIONE | |
| Località | Altopiano Marconi | Numero progressivo | G972_AE_2_17 | |

Sezione 2 - CARATTERISTICHE GENERALI

| | | | |
|---|-----------------|---------------------------|------------------------|
| Superficie mq | 7452.438 | Allacciamento elettricità | Da predisporre- vicino |
| Morfologia | Pianeggiante | Allacciamento acqua | Presente |
| Ubicazione | Non in versante | Allacciamento fognario | Da predisporre- vicino |
| Proprietà | Privato | Allacciamento gas | Assente |
| Pavimentazione | Fondo naturale | Numero piani | |
| Rettangolo massimo inscrivibile (lato a ml) | 50 | Area recintata | No |
| Rettangolo massimo inscrivibile (lato b ml) | 50 | Accessi carrabili | 1 |
| Rettangolo massimo inscrivibile (area mq) | 2500 | | |

Sezione 3 - CARATTERISTICHE OSPITALITA' AREE - STIMA RICETTIVITA'

ACCOGLIENZA TENDOPOLI

| | |
|---------------------------|----|
| Numero persone ospitabili | 87 |
| Numero tende (PI88) | 15 |

ACCOGLIENZA COPERTA

| | |
|---------------------------|--|
| Numero persone ospitabili | |
|---------------------------|--|

ATTESA DELLA POPOLAZIONE

| | |
|-------------------------------|------|
| Numero di persone accoglibili | 1863 |
|-------------------------------|------|

Sezione 4 - PERICOLOSITA' NOTE

| | | | |
|---|--|--|----|
| Pericolosità Idraulica (P.G.R.A.-P.A.I.) | NN | Pericolosità Incendio Interfaccia (Prov. Bo) | SI |
| Pericolosità dissesto (P.A.I.) | bn Deposito alluvionale attualmente non in evoluzi | | |
| Pericolosità Incendi (Piano Regionale) | 0.875 | Data analisi C.L.E. | |
| Pericolosità Incidente Industriale Rilevante (PEE-Prefettura) | NN | Microzonazione sismica | |
| Pericolosità altro (descrizione) | NN | Verifica sismica | |


Qualora si dovesse attivare l'Area per fronteggiare una situazione emergenziale è necessario valutare i pericoli a cui l'area stessa è soggetta

Note :

LEGENDA









Organizzazione di Protezione Civile

Aree ed Edifici Strategici










-  Aree di Ammassamento Soccorritori e Risorse
-  Area di Attesa Popolazione
-  Area di Assistenza alla Popolazione (Coperta)
-  Area Assistenza alla Popolazione (Tendopoli)
-  Punti di accesso alle risorse
-  Zone di atterraggio di emergenza
-  C.O.I.
-  C.O.C
-  C.A.P.I.
-  Punto di ricompattamento
-  Edifici rilevanti
-  Scuole
-  Percorsi emergenza

Pericolosità






Dissesto Idrogeologico

-  a1 - Deposito di frana attiva di tipo indeterminato
-  a1a - Deposito di frana attiva per crollo e/o ribaltamento
-  a1b - Deposito di frana attiva per scivolamento
-  a1d - Deposito di frana attiva per colamento di fango
-  a1e - Deposito di frana attiva per colamento detritico
-  a1g - Deposito di frana attiva complessa
-  Segnalazioni puntuali
-  Segnalazioni areali




Pericolosità

-  PGRA = P3
-  PGRA = P2
-  PGRA = P1
- Pericolo incendi - Pericolosità potenziale**
-  0.00 - 0.00
-  0.00 - 0.99
-  0.99 - 1.00
-  1.00 - 1.50
-  1.50 - 1.80
-  1.80 - 4.00

Pericolosità dissesto AbR 2016 Perimetrazioni Comuni

-  area in dissesto
-  area di possibile evoluzione del dissesto
-  area di possibile influenza del dissesto
-  area da sottoporre a verifica
-  area di influenza

Rischio Incidente Rilevante

-  I° Zona di Pianificazione
-  II° Zona di Pianificazione
-  III° Zona di Pianificazione