Unione
Valli del Reno, Lavino e Samoggia
Ufficio di Protezione Civile Unificato
Casalecchio di Reno, Monte San Pietro, Sasso Marconi, Valsamoggia, Zola Predosa

# PIANO DI PROTEZIONE CIVILE INTERCOMUNALE

**Allegato alla Sezione 3 "Organizzazione e Risorse"**

**Scheda "Aree di Emergenza" Numero : 172**

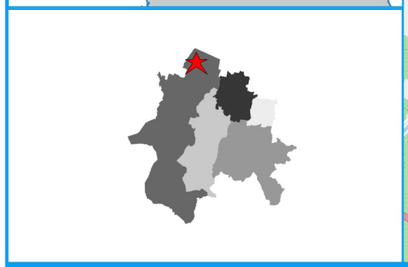

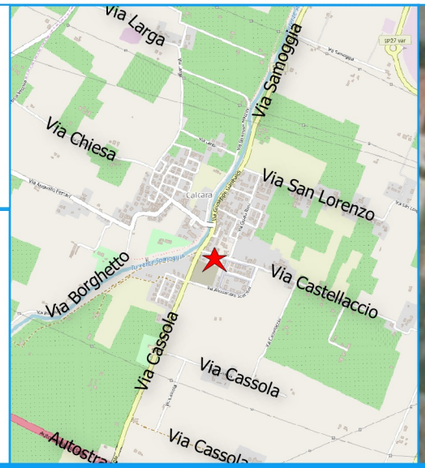

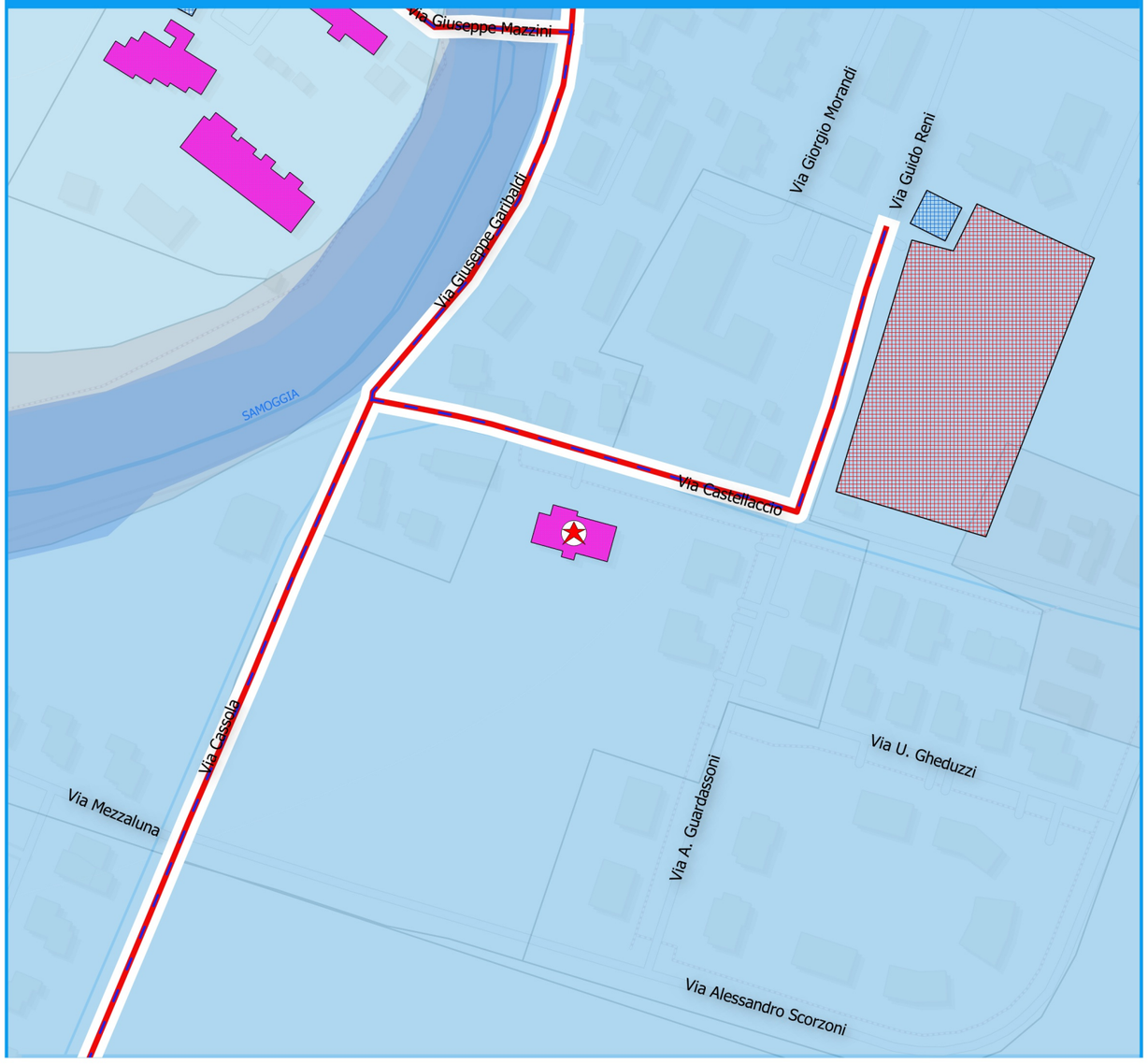


## Sezione 1 - DATI IDENTIFICATIVI

ES

| | | | | |
|---|---|---|---|---|
| Regione | EMILIA ROMAGNA | Indirizzo | VIA CASTELLACCIO | N° |
| Area Metropolitana | BOLOGNA | Nome struttura | | |
| Unione | VALLI DEL RENO, LAVINO E SAMOGGIA | Utilizzo ordinario | Scuola Nido | |
| Comune | VALSAMOGGIA | Utilizzo in emergenza | | |
| Località | Calcara | Numero progressivo | M320_ES_0_172 | |

## Sezione 2 - CARATTERISTICHE GENERALI

| | | | |
|---|---|---|---|
| Superficie mq | 572 | Allacciamento elettricità | |
| Morfologia | Pianeggiante | Allacciamento acqua | |
| Ubicazione | Non in versante | Allacciamento fognario | |
| Proprietà | | Allacciamento gas | |
| Pavimentazione | | Numero piani | |
| Rettangolo massimo inscrivibile (lato a ml) | | Area recintata | |
| Rettangolo massimo inscrivibile (lato b ml) | | Accessi carrabili | |
| Rettangolo massimo inscrivibile (area mq) | | | |

## Sezione 3 - CARATTERISTICHE OSPITALITA' AREE - STIMA RICETTIVITA'

| ACCOGLIENZA TENDOPOLI | ACCOGLIENZA COPERTA | ATTESA DELLA POPOLAZIONE |
|---|---|---|
| *Numero persone ospitabili* | *Numero persone ospitabili* | *Numero di persone accoglibili* 143 |
| *Numero tende (PI88)* | | |

## Sezione 4 - PERICOLOSITA' NOTE

| | | | |
|---|---|---|---|
| Pericolosità Idraulica (P.G.R.A.-P.A.I.) | P2 | Pericolosità Incendio Interfaccia (Prov. Bo) | SI |
| Pericolosità dissesto (P.A.I.) | bn Deposito alluvionale attualmente non in evoluzi | | |
| Pericolosità Incendi (Piano Regionale) | 0 | Data analisi C.L.E. | |
| Pericolosità Incidente Industrale Rilevante (PEE-Prefettura) | NN | Microzonazione sismica | |
| Pericolosità altro (descrizione) | NN | Verifica sismica | |

*Qualora si dovesse attivare l'Area per fronteggiare una situazione emergenziale è necessario valutare i pericoli a cui l'area stessa è soggetta*

Note :

## LEGENDA

### Organizzazione di Protezione Civile

**Aree ed Edifici Strategici**

- Aree di Ammassamento Soccorritori e Risorse
- Area di Attesa Popolazione
- Area di Assistenza alla Popolazione (Coperta)
- Area Assistenza alla Popolazione (Tendopoli)
- Punti di accesso alle risorse
- Zone di atterraggio di emergenza
- C.O.I.
- C.O.C
- C.A.P.I.
- Punto di ricompattamento
- Edifici rilevanti
- Scuole
- Percorsi emergenza

### Pericolosità

**Dissesto Idrogeologico**

- a1 - Deposito di frana attiva di tipo indeterminato
- a1a - Deposito di frana attiva per crollo e\o ribaltamento
- a1b - Deposito di frana attiva per scivolamento
- a1d - Deposito di frana attiva per colamento di fango
- a1e - Deposito di frana attiva per colamento detritico
- a1g - Deposito di frana attiva complessa
- Segnalazioni puntuali
- Segnalazioni areali

### Pericolosità

- PGRA = P3
- PGRA = P2
- PGRA = P1

**Pericolo incendi - Pericolosità potenziale**

- 0.00 - 0.00
- 0.00 - 0.99
- 0.99 - 1.00
- 1.00 - 1.50
- 1.50 - 1.80
- 1.80 - 4.00

**Pericolosità dissesto AbR 2016 Perimetrazioni Comuni**

- area in dissesto
- area di possibile evoluzione del dissesto
- area di possibile influenza del dissesto
- area da sottoporre a verifica
- area di influenza

**Rischio Incidente Rilevante**

- I° Zona di Pianificazione
- II Zona di Pianificazione
- III Zona di Pianificazione