

Sezione 1 - DATI IDENTIFICATIVI

Regione	EMILIA ROMAGNA	Indirizzo	VIA C. CAVOUR	N° 6
Area Metropolitana	BOLOGNA	Nome struttura	Liceo Scientifico L. DA VINCI	
Unione	VALLI DEL RENO, LAVINO E SAMOGGIA	Utilizzo ordinario	Scuola Secondaria	
Comune	CASALECCHIO DI RENO	Utilizzo in emergenza		
Località	Garibaldi	Numero progressivo	B880_ES_0_125	

Sezione 2 - CARATTERISTICHE GENERALI

Superficie mq	2350.379	Allacciamento elettricità	
Morfologia	Pianeggiante	Allacciamento acqua	
Ubicazione	Non in versante	Allacciamento fognario	
Proprietà	Pubblico	Allacciamento gas	
Pavimentazione		Numero piani	
Rettangolo massimo inscritto (lato a ml)		Area recintata	
Rettangolo massimo inscritto (lato b ml)		Accessi carrabili	
Rettangolo massimo inscritto (area mq)			

Sezione 3 - CARATTERISTICHE OSPITALITA' AREE - STIMA RICETTIVITA'

ACCOGLIENZA TENDOPOLI	ACCOGLIENZA COPERTA	ATTESA DELLA POPOLAZIONE
Numero persone ospitabili	Numero persone ospitabili	Numero di persone accoglibili
Numero tende (PI88)		588

Sezione 4 - PERICOLOSITA' NOTE














Pericolosità Idraulica (P.G.R.A.-P.A.I.)	P2	Pericolosità Incendio Interfaccia (Prov. Bo)
Pericolosità dissesto (P.A.I.)	bn Deposito alluvionale attualmente non in evoluzi	
Pericolosità Incendi (Piano Regionale)	0	Data analisi C.L.E.
Pericolosità Incidente Industriale Rilevante (PEE-Prefettura)	NN	Microzonazione sismica
Pericolosità altro (descrizione)	NN	Verifica sismica

Qualora si dovesse attivare l'Area per fronteggiare una situazione emergenziale è necessario valutare i pericoli a cui l'area stessa è soggetta








Note :

LEGENDA










Organizzazione di Protezione Civile

- Aree ed Edifici Strategici**
-  Aree di Ammassamento Soccorritori e Risorse
 -  Area di Attesa Popolazione
 -  Area di Assistenza alla Popolazione (Coperta)
 -  Area Assistenza alla Popolazione (Tendopoli)
 -  Punti di accesso alle risorse
 -  Zone di atterraggio di emergenza
 -  C.O.I.
 -  C.O.C
 -  C.A.P.I.
 -  Punto di ricompattamento
 -  Edifici rilevanti
 -  Scuole
 -  Percorsi emergenza






Pericolosità

- Dissesto Idrogeologico**
-  a1 - Deposito di frana attiva di tipo indeterminato
 -  a1a - Deposito di frana attiva per crollo e/o ribaltamento
 -  a1b - Deposito di frana attiva per scivolamento
 -  a1d - Deposito di frana attiva per colamento di fango
 -  a1e - Deposito di frana attiva per colamento detritico
 -  a1g - Deposito di frana attiva complessa
 -  Segnalazioni puntuali
 - Segnalazioni areali




Pericolosità

-  PGRA = P3
 -  PGRA = P2
 -  PGRA = P1
- Pericolo incendi - Pericolosità potenziale**
-  0.00 - 0.00
 -  0.00 - 0.99
 -  0.99 - 1.00
 -  1.00 - 1.50
 -  1.50 - 1.80
 -  1.80 - 4.00

Pericolosità dissesto AbR 2016 Perimetrazioni Comuni

-  area in dissesto
-  area di possibile evoluzione del dissesto
-  area di possibile influenza del dissesto
-  area da sottoporre a verifica
-  area di influenza

Rischio Incidente Rilevante

-  I° Zona di Pianificazione
-  II° Zona di Pianificazione
-  III° Zona di Pianificazione