

Sezione 1 - DATI IDENTIFICATIVI

| | | | |
|--------------------|-----------------------------------|-----------------------|---------------------------|
| Regione | EMILIA ROMAGNA | Indirizzo | VIA DELLA LIBERTA N° 3 |
| Area Metropolitana | BOLOGNA | Nome struttura | Scuola Secondaria Moruzzi |
| Unione | VALLI DEL RENO, LAVINO E SAMOGGIA | Utilizzo ordinario | Scuola Secondaria |
| Comune | CASALECCHIO DI RENO | Utilizzo in emergenza | |
| Località | Ceretolo | Numero progressivo | B880_ES_0_110 |

Sezione 2 - CARATTERISTICHE GENERALI

| | | |
|---|-----------------|---------------------------|
| Superficie mq | 11.975 | Allacciamento elettricità |
| Morfologia | Pianeggiante | Allacciamento acqua |
| Ubicazione | Non in versante | Allacciamento fognario |
| Proprietà | Pubblico | Allacciamento gas |
| Pavimentazione | | Numero piani |
| Rettangolo massimo inscrivibile (lato a ml) | | Area recintata |
| Rettangolo massimo inscrivibile (lato b ml) | | Accessi carrabili |
| Rettangolo massimo inscrivibile (area mq) | | |

Sezione 3 - CARATTERISTICHE OSPITALITA' AREE - STIMA RICETTIVITA'

| ACCOGLIENZA TENDOPOLI | ACCOGLIENZA COPERTA | ATTESA DELLA POPOLAZIONE |
|---------------------------|---------------------------|-------------------------------|
| Numero persone ospitabili | Numero persone ospitabili | Numero di persone accoglibili |
| Numero tende (PI88) | | 3 |

Sezione 4 - PERICOLOSITA' NOTE

| | | |
|---|--|--|
| Pericolosità Idraulica (P.G.R.A.-P.A.I.) | NN | Pericolosità Incendio Interfaccia (Prov. Bo) |
| Pericolosità dissesto (P.A.I.) | bn Deposito alluvionale attualmente non in evoluzi | |
| Pericolosità Incendi (Piano Regionale) | 0.625 | Data analisi C.L.E. |
| Pericolosità Incidente Industriale Rilevante (PEE-Prefettura) | NN | Microzonazione sismica |
| Pericolosità altro (descrizione) | NN | Verifica sismica |

Qualora si dovesse attivare l'Area per fronteggiare una situazione emergenziale è necessario valutare i pericoli a cui l'area stessa è soggetta

Note :

LEGENDA









Organizzazione di Protezione Civile

Aree ed Edifici Strategici










-  Aree di Ammassamento Soccorritori e Risorse
-  Area di Attesa Popolazione
-  Area di Assistenza alla Popolazione (Coperta)
-  Area Assistenza alla Popolazione (Tendopoli)
-  Punti di accesso alle risorse
-  Zone di atterraggio di emergenza
-  C.O.I.
-  C.O.C
-  C.A.P.I.
-  Punto di ricompattamento
-  Edifici rilevanti
-  Scuole
-  Percorsi emergenza

Pericolosità






Dissesto Idrogeologico

-  a1 - Deposito di frana attiva di tipo indeterminato
-  a1a - Deposito di frana attiva per crollo e/o ribaltamento
-  a1b - Deposito di frana attiva per scivolamento
-  a1d - Deposito di frana attiva per colamento di fango
-  a1e - Deposito di frana attiva per colamento detritico
-  a1g - Deposito di frana attiva complessa
-  Segnalazioni puntuali
-  Segnalazioni areali




Pericolosità

-  PGRA = P3
 -  PGRA = P2
 -  PGRA = P1
- Pericolo incendi - Pericolosità potenziale**
-  0.00 - 0.00
 -  0.00 - 0.99
 -  0.99 - 1.00
 -  1.00 - 1.50
 -  1.50 - 1.80
 -  1.80 - 4.00

Pericolosità dissesto AbR 2016 Perimetrazioni Comuni

-  area in dissesto
-  area di possibile evoluzione del dissesto
-  area di possibile influenza del dissesto
-  area da sottoporre a verifica
-  area di influenza

Rischio Incidente Rilevante

-  I° Zona di Pianificazione
-  II Zona di Pianificazione
-  III Zona di Pianificazione